

# Sommaire

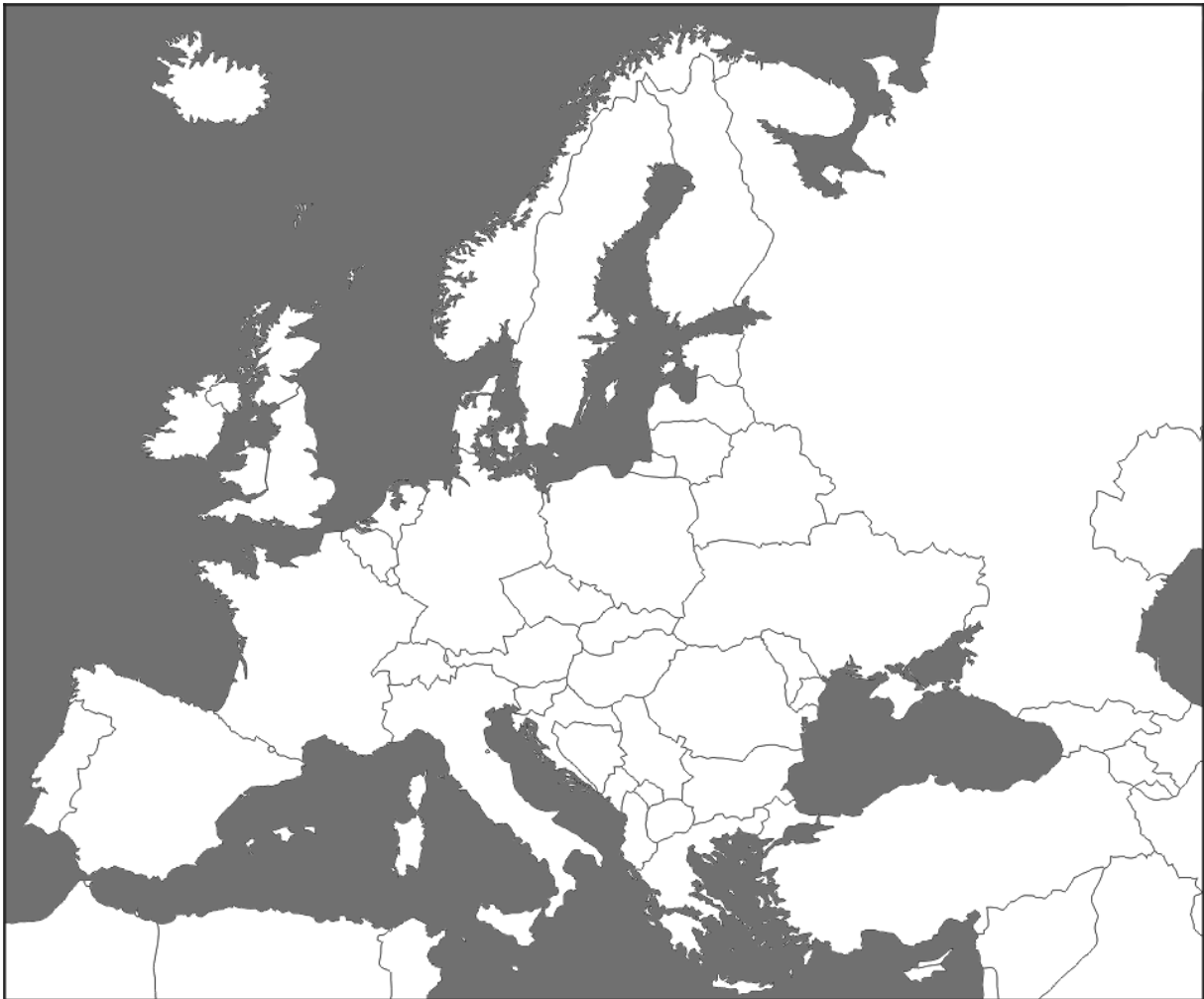
Fiche 1 : L'histoire du football	Page 2
Fiche 2 : Les précédents vainqueurs	Page 3
Fiche 3 : Les pays qualifiés en 2016	Page 4
Fiche 4 : L'union Européenne et l'EURO 2016	Page 5
Fiche 5 : Les villes d'accueil	Page 6
Fiche 6 : Bordeaux	Page 7
Fiche 7 : Toulouse	Page 8
Fiche 8 : Marseille	Page 9
Fiche 9 : Nice	Page 10
Fiche 10 : Lyon	Page 11
Fiche 11 : Saint-Étienne	Page 12
Fiche 12 : Paris	Page 13
Fiche 13 : Saint-Denis	Page 14
Fiche 14 : Lens	Page 15
Fiche 15 : Lille	Page 16
Fiche 16 : Superficie et population des pays participants	Page 17
Fiche 17 : Les drapeaux	Page 19
Fiche 18 : Le terrain de football	Page 20
Fiche 19 : Les parties du terrain et la tenue	Page 21
Fiche 20 : Les règles du jeu	Page 22
Fiche 21 : « En pleine lucarne »	Page 24
Fiche 22 : Le premier tour de la compétition	Page 27
Fiche 23 : Les qualifiés pour la phase finale	Page 29
Fiche 24 : Le tableau final	Page 30



## Fiche 3 : Les pays qualifiés en 2016

La quinzième édition du Championnat d'Europe de football masculin, qu'on appelle plus communément l'Euro 2016, réunira pour la première fois 24 équipes.

**À l'aide d'un atlas, repère les pays participants puis indique sur la carte le numéro correspondant à chaque pays et enfin colorie les pays de chaque groupe en fonction de la couleur attribuée.**



Groupe A (bleu)	
1	France
2	Roumanie
3	Albanie
4	Suisse

Groupe B (rouge)	
5	Angleterre
6	Russie
7	Pays de Galles
8	Slovaquie

Groupe C (jaune)	
9	Allemagne
10	Ukraine
11	Pologne
12	Irlande du nord

Groupe D (orange)	
13	Espagne
14	République tchèque
15	Turquie
16	Croatie

Groupe E (violet)	
17	Belgique
18	Italie
19	Irlande
20	Suède

Groupe F (vert)	
21	Portugal
22	Islande
23	Autriche
24	Hongrie

## Fiche 12 : Paris

Paris est située au cœur du bassin parisien, une vaste plaine fertile au climat tempéré. La ville est traversée par la Seine. Ce fleuve trouve son embouchure au Havre après avoir effectué de nombreux méandres qui débutent en aval de Paris. Grande métropole européenne, Paris est la capitale de la France. Elle est la seule commune française à être aussi un département. Depuis environ un siècle, deux espaces boisés sont rattachés à la ville : le Bois de Boulogne et le Bois de Vincennes.



La présence des premiers habitats remonte au Néolithique. Avant l'invasion romaine, le lieu est dominé par les Parisii, un peuple gaulois qui donne le nom de Lutèce à la ville, peut-être alors localisée sur l'une de deux îles. Il faudra attendre le IV<sup>e</sup> siècle avant que la ville prenne le nom de Paris. Clovis, le roi mérovingien fait de Paris sa capitale. La ville ne cessera alors de s'étendre pour devenir la ville européenne la plus peuplée dès la fin du Moyen-âge. Si Louis XIV déplace la Cour à Versailles, Paris ne perd pas de son rayonnement. La ville connaîtra au XIX<sup>e</sup> siècle plusieurs révolutions et des transformations gigantesques sous la direction du Baron Haussmann. Pendant la seconde guerre mondiale, Paris sera occupée par les Nazis mais sera libérée au cours de l'été 1944.



La Tour Eiffel vue de la Seine.

Pendant toute son histoire, Paris a connu la construction de monuments prestigieux qui attirent chaque année des millions de touristes. « Ville lumière », Paris est la capitale de la mode, du luxe et abrite de nombreuses universités et organisations internationales.

### Carte d'identité

Nom : Paris, capitale de la France


Habitants : Parisiens

Nombre d'habitants : 2 240 000

Maire : Anne Hidalgo

Principaux monuments : La tour Eiffel, le Louvre, la cathédrale Notre-Dame de Paris, la basilique du Sacré Cœur de Montmartre.

### Complète la grille de mots croisés ci-dessous.



- ① Surnom donné à la capitale française.
- ② Ingénieur français ayant conçu une tour construite à l'occasion de l'exposition universelle de 1889.
- ③ Palais royal devenu aujourd'hui un musée.
- ④ Fleuve traversant Paris.
- ⑤ Roi mérovingien.
- ⑥ Manière de se vêtir conformément au goût d'une époque.
- ⑦ Ancien nom de Paris.
- ⑧ Nom de famille de l'actuelle maire de Paris.
- ⑨ Peuple gaulois ayant certainement occupé en premier le site de Paris.

⑩ Nom du préfet qui dirigea les transformations sous le Second Empire.

## Fiche 15 : Lille


Lille est une ville située dans le nord de la France à seulement une dizaine de kilomètres de la Belgique. Elle est drainée par la Deûle, un cours d'eau composé de plusieurs bras dont certains sont aujourd'hui recouverts et d'autres canalisés. Le nom de la ville provient d'ailleurs de sa situation géographique marécageuse : une ile sur la Deûle.

Dès le XI<sup>e</sup> siècle, le lieu se constitue d'un château fort et d'une petite ville fortifiée. La cité prospère grâce à d'abondantes récoltes de céréales et une foire au drap qui attire de nombreux marchands. Mais la ville devient rapidement le théâtre de nombreux conflits. Très souvent assiégée, elle passe, tour à tour, sous le contrôle du Comté de Flandre, des Pays-Bas espagnols, des Bourguignons ou bien encore du Saint-Empire romain germanique. C'est Louis XIV qui reconquiert Lille. Dès son rattachement au royaume de France, Vauban fortifie la cité.

Au XIX<sup>e</sup> siècle, la Lille s'industrialise grâce au textile et à la métallurgie. Mais pendant la première guerre mondiale, la ville est en partie détruite notamment à cause de l'explosion d'un important dépôt de munitions. À partir des années 70, la crise industrielle plonge la cité dans la crise. Heureusement, la construction du quartier d'affaires *Euralille* et l'arrivée des lignes *TGV* et *Eurostar* apportent un nouveau souffle.

Surnommée la capitale des Flandres, Lille est désormais classée Ville d'art et d'histoire. Elle s'apprête à accueillir l'Euro 2016 dans le seul stade de France à toiture mobile.

### Complète la grille de mots croisés ci-dessous.



- ① Architecte militaire de Louis XIV.
- ② Régions de Belgique et du nord de la France dont Lille est surnommée la « capitale ».
- ③ Étoffe tissée de manière industrielle depuis le XIX<sup>e</sup> siècle.
- ④ Clocher d'où on sonne l'alarme.
- ⑤ Train reliant Paris et Bruxelles via Lille à Londres en empruntant le tunnel sous la Manche.
- ⑥ Cours d'eau traversant Lille en plusieurs bras.
- ⑦ Quartier d'affaires lillois.
- ⑧ Nom du département dont Lille est la préfecture.
- ⑨ Celle du grand stade de Lille est mobile.
- ⑩ Manifestation qui attirait les marchands de drap à l'époque médiévale.



Centre-ville de Lille.

### Carte d'identité

Nom : Lille, préfecture du département du Nord.  
Habitants : Lillois  
Nombre d'habitants : 228 000  
Maire : Martine Aubry  
Principaux monuments : La grand'place, le beffroi, la colonne de la déesse, la Vieille Bourse, le palais des beaux-arts.