

Archéologie

Il y a quelques mois seulement, une équipe de chercheurs a fait une découverte fantastique à Oukaïmeden : **une cabane d'hommes préhistoriques**. Nous avons eu la chance de nous entretenir avec l'un des membres de l'équipe, l'archéologue préhistorien Youssef Bokbot.



Youssef Bokbot

CM2 C : Pouvez-vous nous décrire la cabane découverte ?

Y. B. : C'est une cabane rustique située en aval du village d'Oukaïmeden. Elle a été conçue avec des gros blocs de quartzite¹ en place naturellement mais également des blocs qui ont été déplacés. Nous avons déblayé environ 20 cm de sédiments² pour retrouver le sol de l'habitat.

CM2 C : Et qu'avez-vous découvert ?

Y. B. : Nous avons récupéré du matériel très intéressant comme des silex, des fragments de récipients en céramique, des ossements d'animaux et même du charbon que nous avons pu dater.

CM2 C : Nous savons donc à quelle époque vivaient ces hommes ?


Y. B. : Effectivement, un laboratoire californien a analysé avec précision des restes de charbon au carbone 14³ et a conclu que ces hommes préhistoriques vivaient à Oukaïmeden entre 4 300 et 3 500 ans avant J.-C., soit il y a environ 6 000 ans (Néolithique).

CM2 C : Selon-vous combien de personnes vivaient dans cette cabane ?

Y. B. : C'était un petit clan d'homo sapiens sapiens, probablement moins de dix personnes.

CM2 C : A-t-on découvert d'autres traces humaines de cette époque ?

Y. B. : Il existe des tombes et des gravures rupestres qui sont connues depuis longtemps à Oukaïmeden. C'est pourquoi notre équipe constituée de chercheurs de l'INSAP⁴ de Rabat et d'une université de Madrid étaient particulièrement heureux de trouver enfin des traces d'un habitat en lien avec ces tombes et ces gravures.

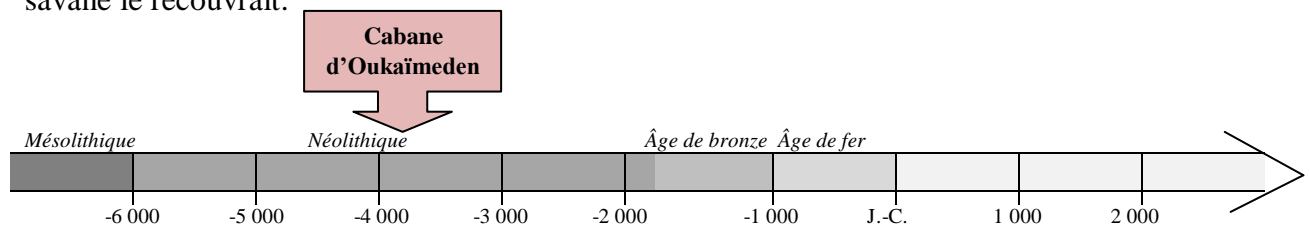


Gravure d'hallebarde à Oukaïmeden.

CM2 C : Les gravures et la cabane sont donc de la même époque ?

Y. B. : C'est une question intéressante car il y a un débat. En effet il n'est pas possible de dater des gravures. Les armes gravées correspondent à celles de l'âge de bronze, c'est-à-dire 1 800 ans avant J.-C.

Mais les animaux gravés en revanche comme les rhinocéros ou les autruches concordent bien avec le milieu du Néolithique. Le Sahara était alors plus humide qu'aujourd'hui et une belle savane le recouvrait.



¹ **Quartzite** : roche dense et dure.

² **Sédiments** : dépôts naturels dû à l'action du vent par exemple.

³ **Carbone 14** : méthode de datation qui repose sur la mesure de l'activité radiologique du carbone 14 présent dans la matière organique que l'on cherche à dater.

⁴ **INSAP** : Institut National des Sciences de l'Archéologie et du Patrimoine.

CM2 C : Ce clan d'hommes préhistoriques était donc en contact avec les civilisations sahariennes du Néolithique.

Y. B. : Évidemment. On peut donc faire l'hypothèse que ces hommes, qui étaient des éleveurs, ont gravi la montagne à la recherche de pâturages pour fuir la sécheresse qui progressait petit à petit au Sahara.



Fouilles archéologiques ayant permis de découvrir une cabane préhistorique à Oukaïmeden.

CM2 C : Les hommes ont-ils toujours été présents à Oukaïmeden depuis le Néolithique ?

Y. B. : Oui, il n'y a jamais eu de rupture de présence humaine. On a retrouvé des traces de différents niveaux d'occupation comme des inscriptions libyques (l'ancêtre de l'écriture berbère Tifinagh) du IX^e siècle avant J.-C. mais aussi des céramiques de l'époque médiévale.

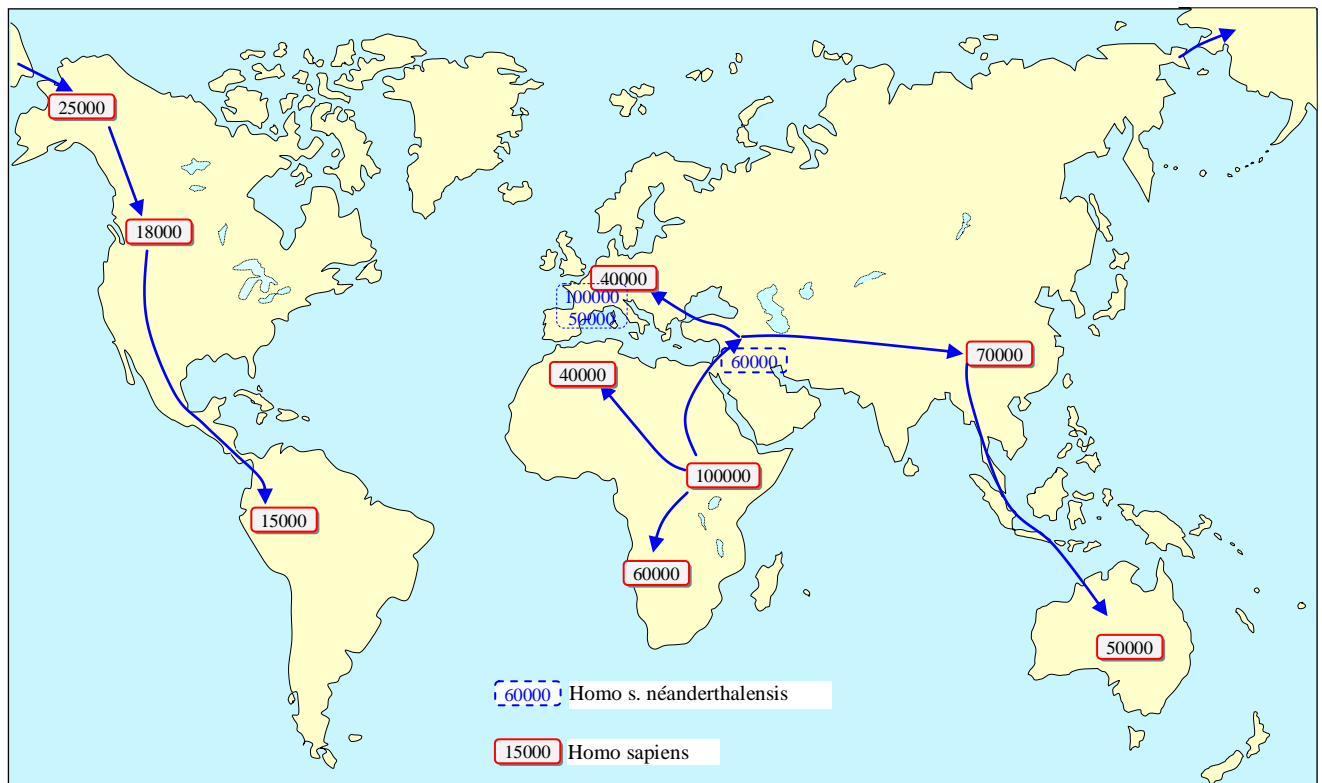
D'ailleurs l'étymologie du toponyme le confirme: *Oukkai* veut dire *rassemblement* et *Medden* signifie *hommes* en langue Amazigh.

CM2 C : Quels sont vos projets à présent ?

Y. B. : Nous allons poursuivre nos recherches mais aussi sensibiliser le gouvernement pour protéger notre patrimoine et le mettre en valeur.

Propos recueillis en décembre 2012.

Estimations des migrations des homo sapiens en milliers d'années



Source : Alain Gallien, professeur de SVT.